






SCHEDA DESCRITTIVA DI RILEVAZIONE SUPERFICI COMUNALI

| Localizzazione | | | | | | |
|---|---|----------|-------------------------------------|----------|--------------------------|---------|
| Descrizione tipologia di superficie | Muro contenitivo area ex Mercato- Piana di Monte Verna-Ce | | | | | |
| Indirizzo e numero civico | Via Laurelli-Piana di Monte Verna Ce | | | | | |
| Coordinate satellitari (link) | https://maps.app.goo.gl/A1qA4grMNoVVrRcA8 | | | | | |
| Superficie | | | | | | |
| Proprietà | <input checked="" type="checkbox"/> | Pubblica | <input type="checkbox"/> | Privata | <input type="checkbox"/> | Mista |
| Nel caso di proprietà privata o mista, descrivere il provvedimento che l'ha opzionata ai fini in questione | | | | | | |
| Dimensioni | Lunghezza 18 Mt x 2 Mt altezza | | | | | |
| Stato della superficie | <input type="checkbox"/> | Ottimo | <input checked="" type="checkbox"/> | Discreto | <input type="checkbox"/> | Pessimo |
| Note relative alla finitura attuale della superficie e agli interventi a farsi per il migliore risultato dell'opera pittorica | Va rifatto intonaco | | | | | |
| Documentazione | | | | | | |
| Ortofoto (eventuale) | Allegare 1 immagine | | | | | |
| Vista frontale |  | | | | | |
| Viste di scorcio |   | | | | | |

| | | | |
|-------------------------------|--|--------------------|----|
| Eventuali dettagli |  | | |
| Contesto |  | | |
| Vincoli e prescrizioni | | | |
| La superficie è sottoposta a | | Sì | No |
| | Vincolo storico-artistico | | X |
| | Vincolo paesaggistico | | X |
| | Perimetrazione zona A PdF | | X |
| | Perimetrazione UNESCO | | X |
| | Piano del colore | | X |
| | Censimento Architetture MiC | | X |
| Sagoma non uniforme | | Altro (descrivere) | |